












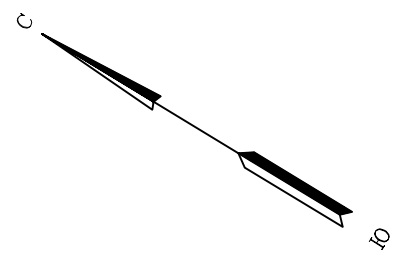





- УСЛОВНЫЕ ОБОЗНАЧЕНИЯ**
- - - - - Границы объекта благоустройства
 - - - - - Граница сквера д/н юго-западнее д. 11, корп. 2, по ул. Белы Куна (ЗНОП местного значения 13-72-17, S= 0,23га)
 - Границы кадастра (Учтенные ЗУ)
 - Границы кадастра (Ранее учтенные ЗУ)
 -  Существующие деревья
 -  Существующие кустарники
 -  Проектируемые кустарники
 -  Существующий газон
 -  Проектируемый газон
 -  Проектируемое набивное покрытие дорожек
 -  Ремонтруемое набивное покрытие дорожек
 -  Проектируемый бортовой камень БР 100.20.8
 -  Проектируемое занижение бортового камня БР 100.30.15 для беспрепятственного передвижения маломобильных групп населения
 - x Демонтаж (покрытий, бортового камня)
- ИНЖЕНЕРНЫЕ СЕТИ**
-  Канализация
 -  Водопровод
 -  Газопровод
 -  Теплотрасса



Поз.	Наименование	Площадь покрытия, м ²
1	В условных границах проектирования	2503.8
2	Проектируемое набивное покрытие	132.4
3	Ремонтируемое набивное покрытие	171.6
4	Проектируемый газон	3
5	Существующий газон	2144.6

Баланс территории сквера д/н юго-западнее д. 11, корп. 2, по ул. Белы Куна (ЗНОП местного значения 13-72-17, S= 0,23га)		
Наименование	Площадь покрытия, м ²	Проценты, %
Территория сквера	2300,0	100
Площадь проектируемого набивного покрытия	112,3	4.9
Площадь ремонтруемого набивного покрытия	170,1	7.4
Зеленая зона	2017,6	87.7

						72-2021-09-ПЗУ			
						Проект благоустройства элементов благоустройства			
Изм.	Кол.уч.	Лист	№ док.	Подп.	Дата	Санкт-Петербург, Белы Куна, д. 9, корп. 2, лит. А	Стадия	Лист	Листов
Разработал	Поляница				2021		П	3	12
Проверил	Попов				2021	Схема планировки объекта благоустройства М 1:500	ООО "Дортехнологии"		
Н. контр.	Попов				2021				

Подп. и дата	
Инв. № дубл.	
Взам. инв. №	
Подпись и дата	
Инв. № подл.	